



АДМИНИСТРАЦИЯ
ПЕРМСКОГО МУНИЦИПАЛЬНОГО РАЙОНА ПЕРМСКОГО КРАЯ

ПО С Т А Н О В Л Е Н И Е

08.08.2022

СЭД-2022-299-01-01-05.С-445

Об утверждении проекта планировки и проекта межевания части территории д. Хмели Савинского сельского поселения Пермского муниципального района Пермского края, включающей земельный участок с кадастровым номером 59:32:1790001:3168

В соответствии с частью 13 статьи 46 Градостроительного кодекса Российской Федерации, пунктом 26 части 1 статьи 16, со статьей 28 Федерального закона от 06 октября 2003 г. № 131-ФЗ «Об общих принципах организации местного самоуправления в Российской Федерации», с частью 4 статьи 4 Закона Пермского края от 29 апреля 2022 г. № 75-ПК «Об образовании нового муниципального образования Пермский муниципальный округ Пермского края», пунктом 6 части 2 статьи 47 Устава муниципального образования «Пермский муниципальный район», распоряжением управления архитектуры и градостроительства администрации Пермского муниципального района Пермского края от 25 апреля 2022 г. № СЭД-2022-299-12-12-01Р-41 «О разработке проекта планировки и проекта межевания части территории д. Хмели Савинского сельского поселения Пермского муниципального района Пермского края, включающей земельный участок с кадастровым номером 59:32:1790001:3168», протоколом общественных обсуждений по проекту планировки и проекту межевания части территории д. Хмели Савинского сельского поселения Пермского муниципального района Пермского края, включающей земельный участок с кадастровым номером 59:32:1790001:3168, от 28 июля 2022 г., заключением о результатах общественных обсуждений по проекту планировки и проекту межевания части территории д. Хмели Савинского сельского поселения Пермского муниципального района Пермского края, включающей земельный участок с кадастровым номером 59:32:1790001:3168, от 04 августа 2022 г.

администрация Пермского муниципального района ПОСТАНОВЛЯЕТ:

1. Утвердить проект планировки части территории д. Хмели Савинского сельского поселения Пермского муниципального района Пермского края, включающей земельный участок с кадастровым номером 59:32:1790001:3168, с шифром 19-41.22-2022, согласно приложению 1 к настоящему постановлению.

2. Утвердить проект межевания части территории д. Хмели Савинского сельского поселения Пермского муниципального района Пермского края, включающей земельный участок с кадастровым номером 59:32:1790001:3168, с шифром 19-41.22-2022, согласно приложению 2 к настоящему постановлению.

3. Управлению архитектуры и градостроительства администрации Пермского муниципального района в течение 7 дней со дня принятия настоящего постановления направить проект планировки и проект межевания территории главе Савинского сельского поселения.

4. Настоящее постановление опубликовать в бюллетене муниципального образования «Пермский муниципальный район» и разместить на официальном сайте Пермского муниципального района www.permraion.ru.

5. Настоящее постановление вступает в силу со дня его официального опубликования.

6. Проект планировки и проект межевания территории разместить на официальном сайте Пермского муниципального района www.permraion.ru.

7. Контроль за исполнением настоящего постановления возложить на начальника управления архитектуры и градостроительства администрации Пермского муниципального района, главного архитектора.

Глава муниципального района



В.Ю. Цветов

Приложение 1
к постановлению
администрации Пермского
муниципального района
от 08.08.2022 № СЭД-2022-299-01-
01-05.С-445

ПРОЕКТ
планировки части территории д. Хмели Савинского сельского поселения
Пермского муниципального района Пермского края, включающей
земельный участок с кадастровым номером 59:32:1790001:3168

ШИФР 19-41.22-2022

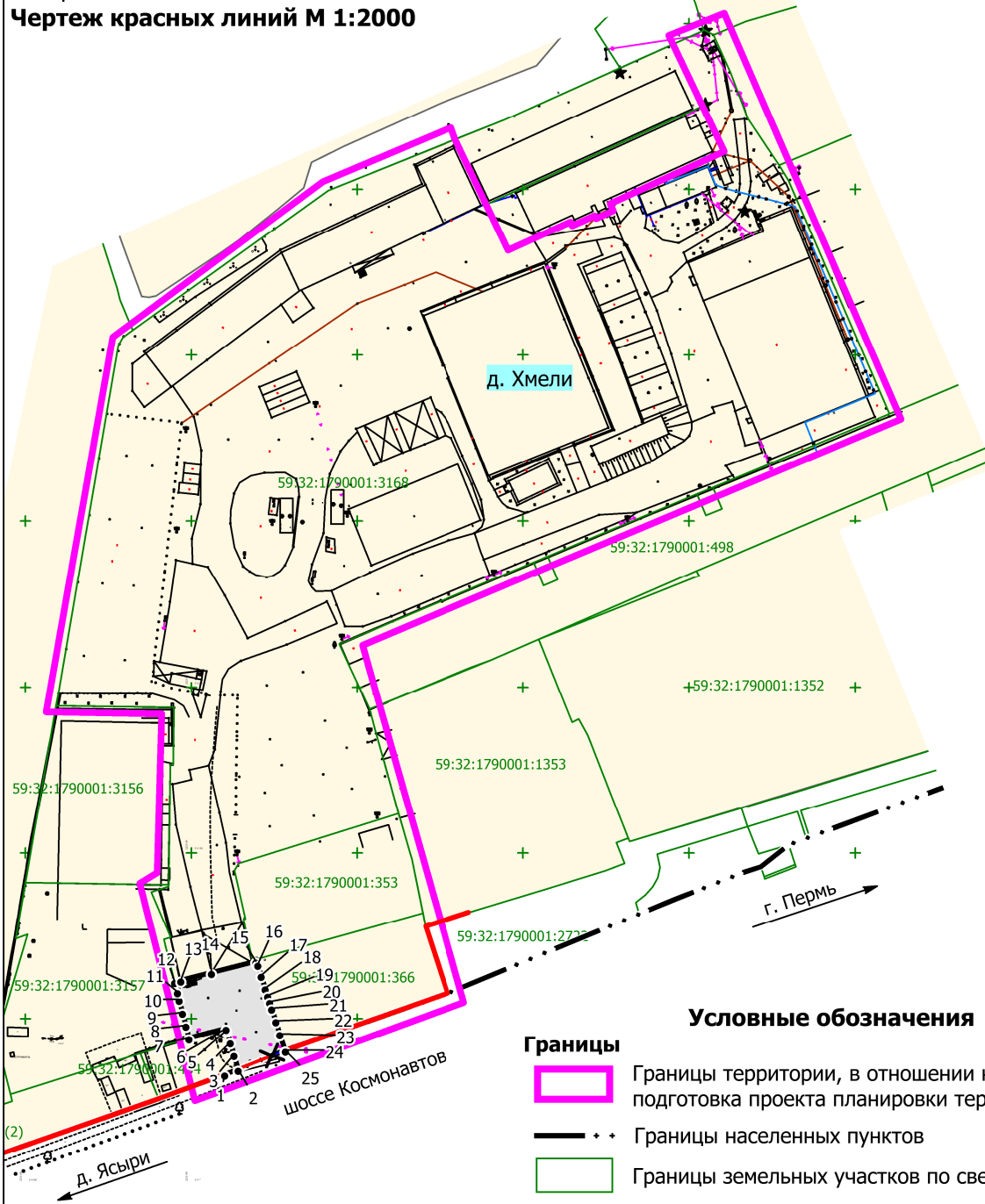
Состав проекта

№ п/п	Наименование	Количество во листов	Масштаб
1	2	3	4
ПРОЕКТ ПЛАНИРОВКИ ТЕРРИТОРИИ			
Основная часть			
Раздел I	Проект планировки территории. Графическая часть		
	Чертеж красных линий	1	1:2000
	Чертеж границ зоны планируемого размещения линейного объекта	1	1:2000
Раздел II	Положение о размещении линейного объекта	-	-

Раздел I. Проект планировки территории. Графическая часть







Проект планировки и проект межевания части территории д. Хмели Савинского сельского поселения Пермского муниципального района Пермского края, включающей земельный участок с кадастровым номером 59:32:1790001:3168

Чертеж красных линий М 1:2000





Условные обозначения

Границы

-  Границы территории, в отношении которой осуществляется подготовка проекта планировки территории
-  Границы населенных пунктов
-  Границы земельных участков по сведениям ЕГРН
-  Красные линии существующие
-  Красные линии устанавливаемые
-  Красные линии отменяемые
- 1 • Номера характерных точек красных линий

Границы элементов планировочной структуры

-  квартал существующий
-  улично-дорожная сеть (планируемая)

						д. Хмели Пермского муниципального округа Пермского края			
Изм.	Коп.уч.	Лист	№ док	Подпись	Дата	Проект планировки и проект межевания части территории д. Хмели Савинского сельского поселения Пермского муниципального района Пермского края, включающей земельный участок с кадастровым номером 59:32:1790001:3168	Лист	Листов	Масштаб
							1	1	1:2000
Зам. нач. отдела	А.С. Ишмуратова								
Консультант	А.Н. Катаева					Чертеж красных линий			МКУ "Управление стратегического развития Пермского района"

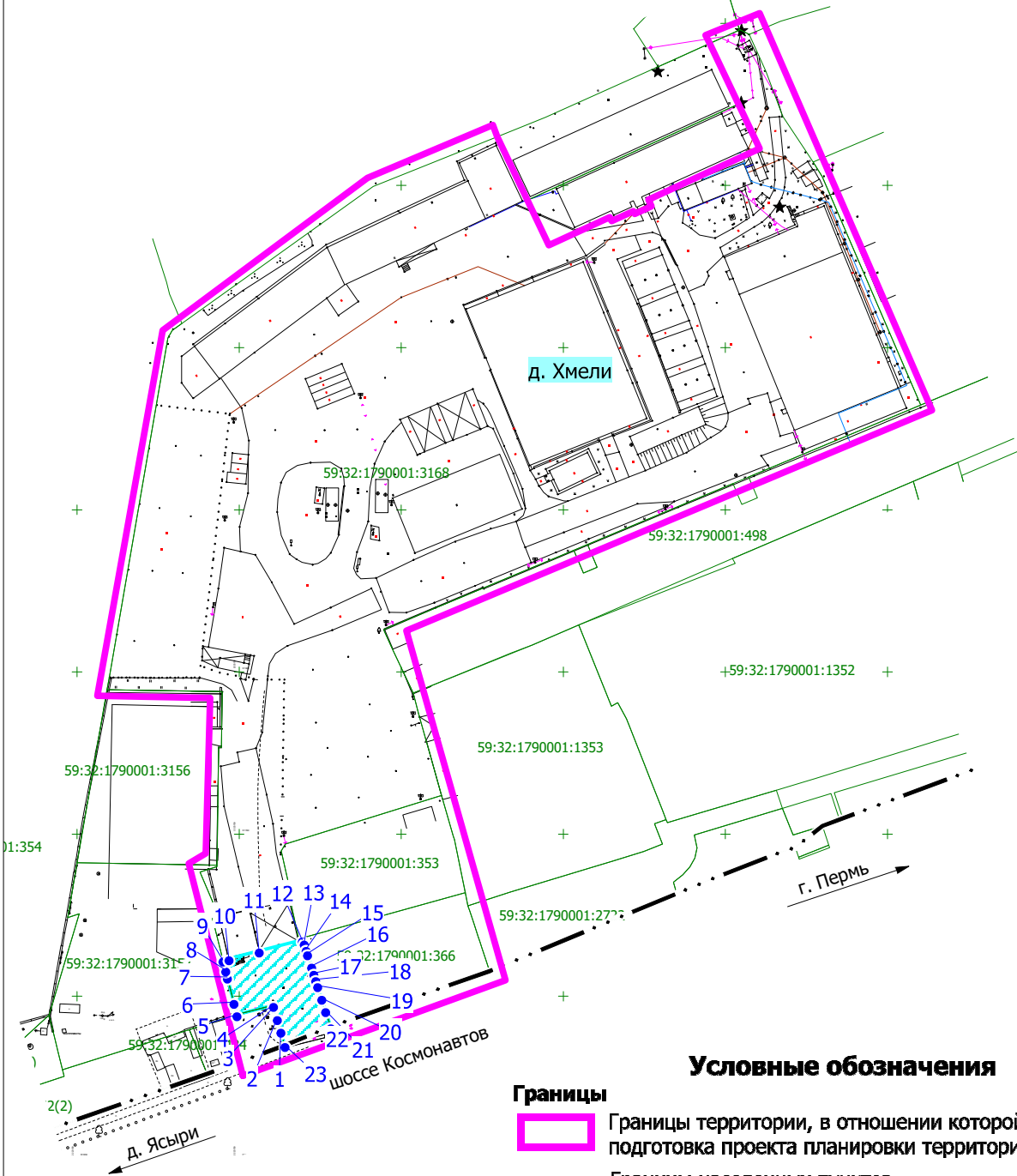
Приложение к чертежу «Чертеж красных линий»

Каталог координат характерных точек
красных линий
Система координат МСК-59

Обозначение характерных точек	Координаты, м	
	X	Y
1	511083.34	2223159.98
2	511084.83	2223164.08
3	511089.30	2223162.78
4	511093.14	2223161.65
5	511096.71	2223160.58
6	511097.18	2223160.45
7	511094.33	2223149.26
8	511098.11	2223148.30
9	511102.04	2223147.29
10	511105.91	2223146.30
11	511108.15	2223145.73
12	511111.20	2223144.95
13	511111.62	2223146.77
14	511113.98	2223156.05
15	511117.35	2223169.41
16	511116.43	2223169.96
17	511113.14	2223171.00
18	511109.32	2223172.22
19	511107.10	2223172.93
20	511105.20	2223173.54
21	511103.29	2223174.15
22	511099.43	2223175.38
23	511095.57	2223176.60
24	511090.58	2223178.20
25	511090.60	2223178.24
1	511083.34	2223159.98

Проект планировки и проект межевания части территории д. Хмели Савинского сельского поселения Пермского муниципального района Пермского края, включающей земельный участок с кадастровым номером 59:32:1790001:3168

Чертеж границ зоны планируемого размещения линейного объекта М 1:2000



Условные обозначения

Границы

- Границы территории, в отношении которой осуществляется подготовка проекта планировки территории
- Границы населенных пунктов
- Границы земельных участков по сведениям ЕГРН
- Границы зоны планируемого размещения улично-дорожной сети
- 1 • Характерные точки границ зоны планируемого размещения линейного объекта

						д. Хмели Пермского муниципального округа Пермского края					
						Проект планировки и проект межевания части территории д. Хмели Савинского сельского поселения Пермского муниципального района Пермского края, включающей земельный участок с кадастровым номером 59:32:1790001:3168			Лист	Листов	Масштаб
Изм.	Коп.уч.	Лист	№ док	Подпись	Дата				1	1	1:2000
Зам. нач. отдела						А.С. Ишмуратова					
Консультант						А.Н. Катаева					
						Чертеж границ зоны планируемого размещения линейного объекта			МКУ "Управление стратегического развития Пермского района"		

Раздел II. Положение о размещении линейных объектов

1. Наименование, основные характеристики и назначение планируемого для размещения линейного объекта, а также линейных объектов, подлежащих реконструкции в связи с изменением их местоположения

Проектом планировки территории предусмотрено размещение линейного объекта – улично-дорожная сеть в д. Хмели.

Улично-дорожная сеть полностью расположена в границах населенного пункта.

Параметры улично-дорожной сети приняты в соответствии с приказом Министерства строительства и жилищно-коммунального хозяйства Российской Федерации от 30 декабря 2016 г. № 1034/пр «Об утверждении СП 42.1333.30 «СНИП 2.07.01-89* Градостроительство. Планировка и застройка городских и сельских поселений».

Площадь территории в границах проектирования составляет 3,68 га.

Параметры линейного объекта

Таблица 1

Параметр	Характеристика
Наименование	улично-дорожная сеть в д. Хмели
Идентификационный номер улично-дорожной сети	-
Значение	местное
Категория	проезд
Протяженность	0,04 км
Начальная точка	примыкание к улице шоссе Космонавтов г. Перми
Конечная точка	границы земельного участка 59:32:1790001:3157
Характер движения	двустороннее
Расчетная скорость движения	30 км/ч
Пропускная способность	-
Количество полос движения	2
Тип дорожной одежды	облегченный
Покрытие	асфальтобетон
Ширина полосы отвода	15-26 м

2. Перечень субъектов Российской Федерации, перечень муниципальных районов, городских округов в составе субъектов Российской Федерации, перечень поселений, населенных пунктов, внутригородских территорий городов федерального значения, на территориях которых установлена зона планируемого размещения линейных объектов

Зона планируемого размещения линейного объекта – проезда расположена

на территории д. Хмели Пермского муниципального округа Пермского края.

3. Перечень координат характерных точек границ зон планируемого размещения линейных объектов

Таблица 2

Обозначение характерных точек	Координаты, м	
	X	Y
1	511089.30	2223162.78
2	511093.14	2223161.65
3	511096.71	2223160.58
4	511097.18	2223160.45
5	511094.33	2223149.26
6	511098.11	2223148.30
7	511105.91	2223146.30
8	511108.15	2223145.73
9	511111.20	2223144.95
10	511111.62	2223146.77
11	511113.98	2223156.05
12	511117.35	2223169.41
13	511116.43	2223169.96
14	511114.49	2223170.57
15	511113.14	2223171.00
16	511109.32	2223172.22
17	511107.10	2223172.93
18	511105.20	2223173.54
19	511103.29	2223174.15
20	511099.43	2223175.38
21	511095.61	2223176.59
22	511090.58	2223178.20
23	511084.83	2223164.08
1	511089.30	2223162.78

4. Перечень координат характерных точек границ зон планируемого размещения линейных объектов, подлежащих реконструкции в связи с изменением их местоположения

Линейные объекты подлежащие реконструкции в связи с изменением их местоположения, отсутствуют.

5. Предельные параметры разрешенного строительства, реконструкции объектов капитального строительства, входящих в состав линейных объектов в границах зон их планируемого размещения

В соответствии с пунктом 3 части 4 статьи 36 Градостроительного кодекса Российской Федерации действие градостроительных регламентов не распространяется на земельные участки, предназначенные для размещения линейных объектов и (или) занятые линейными объектами. Таким образом, в отношении объектов капитального строительства, входящих в состав линейных объектов, предельные параметры застройки территории не определяются.

6. Информация о необходимости осуществления мероприятий по защите сохраняемых объектов капитального строительства, существующих и строящихся на момент подготовки проекта планировки территории, а также объектов капитального строительства, планируемых к строительству в соответствии с ранее утвержденной документацией по планировке территории, от возможного негативного воздействия в связи с размещением линейного объекта

Мероприятия по защите сохраняемых объектов капитального строительства, существующих и строящихся на момент подготовки проекта планировки территории в зоне планируемого размещения линейного объекта, не предусматриваются.

7. Информация о необходимости осуществления мероприятий по сохранению объектов культурного наследия от возможного негативного воздействия в связи с размещением линейных объектов

Объекты культурного наследия в границах зоны планируемого размещения линейного объекта отсутствуют.

8. Информация о необходимости осуществления мероприятий по охране окружающей среды

Для предотвращения негативных изменений и снижения неблагоприятного воздействия линейных объектов на окружающую природную среду и сохранения сложившейся экологической ситуации необходимо:

- рационально использовать природные объекты, соблюдать нормы и правила природоохранного законодательства;

- строго соблюдать технологию работ при реконструкции;
- не допускать нарушения прав других землепользователей, а также нанесения вреда здоровью людей, окружающей природной среде;
- не допускать ухудшения качества среды обитания объектов животного и растительного мира, а также нанесения ущерба хозяйственным и иным объектам;
- содержать в исправном состоянии хозяйственные сооружения и технические устройства;
- вести оперативный контроль экологического состояния территории;
- информировать в установленном порядке соответствующие органы государственной власти об аварийных и других чрезвычайных ситуациях, влияющих на состояние природной среды.

При проведении работ по реконструкции необходимо предусматривать следующие мероприятия:

- комплектация парка техники с силовыми установками, обеспечивающими минимальные удельные выбросы загрязняющих веществ в атмосферу, своевременное проведение планово-предупредительного ремонта автостроительной техники и автотранспорта;
- осуществление запуска и прогрева двигателей транспортных средств и строительных машин по утвержденному графику с обязательной диагностикой выхлопа загрязняющих веществ;
- организация контроля за неисправностью топливных систем двигателей внутреннего сгорания и диагностирования их на допустимую степень выброса загрязняющих веществ в атмосферу;
- проведение технического обслуживания контроля за выбросами загрязняющих веществ от строительной техники и автотранспорта, немедленная регулировка двигателей;
- устройство подъездных путей с учетом требований по предотвращению повреждения древесно-кустарниковой растительности, максимально используя элементы существующей транспортной инфраструктуры территории;
- соблюдение твердых границ отвода земель во временное и постоянное пользование в соответствии с нормами, технологически необходимыми размерами;
- соблюдение правил выполнения сварочных работ и работ с пылящими строительными материалами и грунтами;
- запрещение сжигания автопокрышек, резинотехнические изделия, изоляции кабелей и пластиковых изделий, мусора;
- соблюдение правил противопожарной безопасности;
- образуемые отходы должны организовано собираться и транспортироваться специализированным предприятием, имеющим лицензию по обращению с отходами, по договору на полигон твердых бытовых отходов;

- запрещение сжигания и закапывания отходов в грунт;
- своевременное заключение договоров на вывоз, утилизацию и размещения отходов.

При условии соблюдения санитарно-гигиенических норм загрязнение окружающей среды будет маловероятно.

Основные меры при дальнейшей эксплуатации объекта должны быть направлены на обеспечение соблюдения требований технологических регламентов, что позволит обеспечить экологическую безопасность природной среды и населения.

9. Информация о необходимости осуществления мероприятий по защите территории от чрезвычайных ситуаций природного и техногенного характера, в том числе по обеспечению пожарной безопасности и гражданской обороне

Мероприятия по защите территории от чрезвычайных ситуаций природного и техногенного характера, проведения мероприятий по гражданской обороне и обеспечению пожарной безопасности:

- вопросы инженерно-технических мероприятий ГО и ЧС по обеспечению устойчивой междугородной связи по кабельным и радиорелейным линиям, а также телефонной связи должны разрабатываться специализированными проектными организациями и ведомствами Министерства связи Российской Федерации.

- оповещение и информирование населения по сигналам ГО осуществляется на основании решения начальника гражданской обороны области, оперативной дежурной сменой органа управления ГО и ЧС одновременно по автоматизированной системе централизованного оповещения с помощью дистанционно управляемых электросирен (предупредительный сигнал «Внимание всем»), а также с использованием действующих сетей проводного вещания, радиовещания и телевидения независимо от ведомственной принадлежности и формы собственности, в соответствии с требованиями постановления Правительства Российской Федерации от 1 марта 1993 г. № 177 «Об утверждении Положения о порядке использования действующих радиовещательных и телевизионных станций для оповещения и информирования населения Российской Федерации в чрезвычайных ситуациях мирного и военного времени». Для привлечения внимания населения перед передачей речевой информации проводится включение электросирен и других сигнальных средств, что означает подачу предупредительного сигнала «Внимание всем».

- по этому сигналу население и обслуживающий персонал объектов (организаций) обязаны включить абонентские устройства проводного вещания,

радиоприемники и телевизионные приемники для прослушивания экстренного сообщения.

Согласно приказу Министерства строительства и жилищно-коммунального хозяйства Российской Федерации от 12 ноября 2014 г. № 705/пр «Об утверждении свода правил «Инженерно-технические мероприятия по гражданской обороне», Пермский край не попадает в зону светомаскировки, соответственно и линейный объект не находится в зоне обязательного проведения мероприятий по светомаскировке.

Территория, в границах которой расположен линейный объект, является территорией общего пользования, на которой отсутствуют промышленные предприятия. Территория не сейсмоопасная, карсты и провалы отсутствуют.

Приложение 2
к постановлению
администрации Пермского
муниципального района
от 08.08.2022 № СЭД-2022-299-01-
01-05.С-445

ПРОЕКТ
межевания части территории д. Хмели Савинского сельского поселения
Пермского муниципального района Пермского края, включающей
земельный участок с кадастровым номером 59:32:1790001:3168

ШИФР 19-41.22-2022

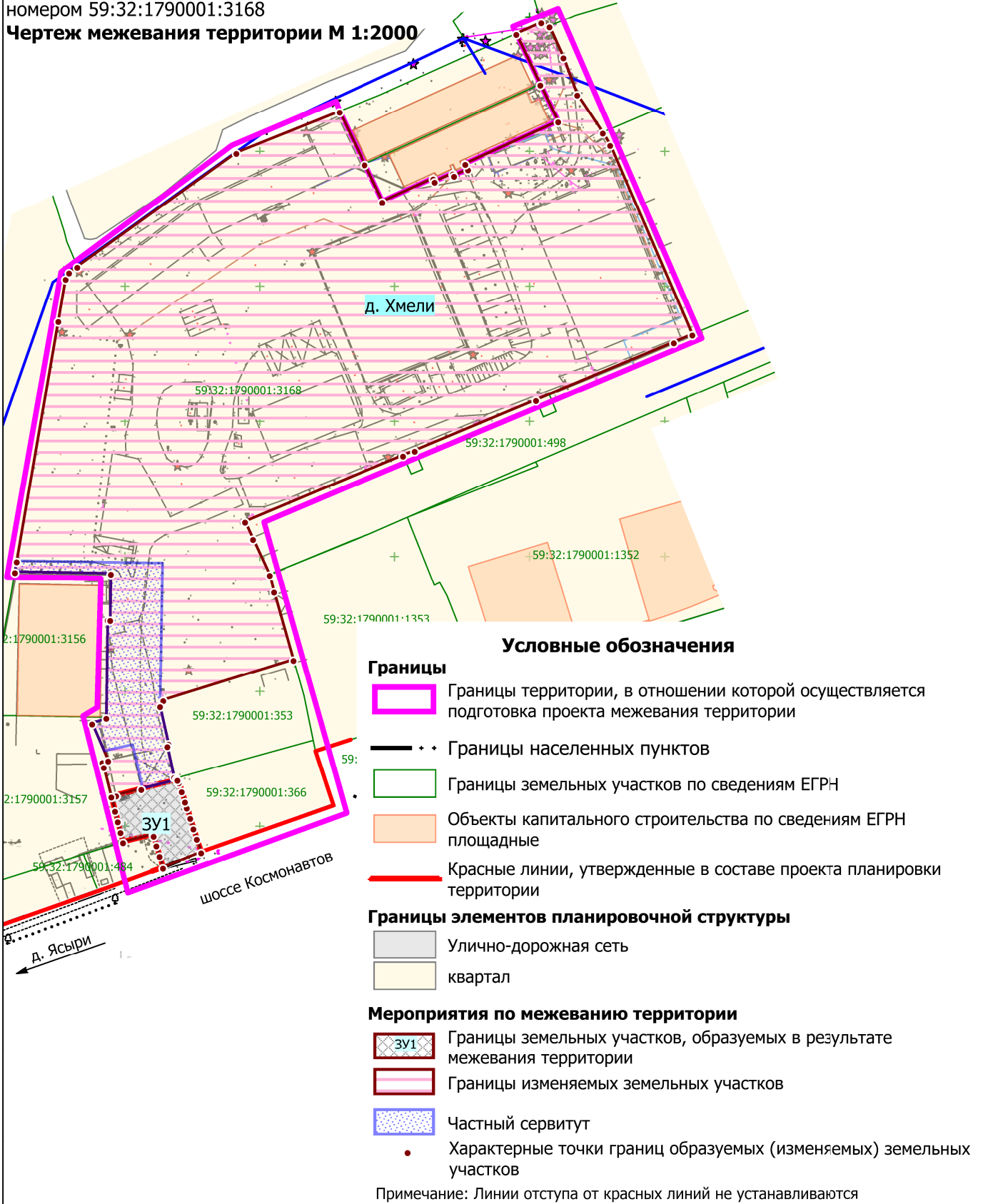
Состав проекта

№ п/п	Наименование	Количество во листах	Масштаб
1	2	3	4
ПРОЕКТ МЕЖЕВАНИЯ ТЕРРИТОРИИ			
Основная часть			
Раздел I	Чертеж межевания территории	1	1:2000
Раздел II	Текстовая часть	-	-

Раздел I. Чертеж межевания территории

Проект планировки и проект межевания части территории д. Хмели Савинского сельского поселения Пермского муниципального района Пермского края, включающей земельный участок с кадастровым номером 59:32:1790001:3168

Чертеж межевания территории М 1:2000



						д. Хмели Пермского муниципального округа Пермского края			
Изм.	Коп.уч.	Лист	№ док	Подпись	Дата	Проект планировки и проект межевания части территории д. Хмели Савинского сельского поселения Пермского муниципального района Пермского края, включающей земельный участок с кадастровым номером 59:32:1790001:3168	Лист	Листов	Масштаб
							1	1	1:2000
Зам. нач. отдела А.С. Ишмуратова						Чертеж межевания территории	МКУ "Управление стратегического развития Пермского района"		
Консультант А.Н. Катаева									

Раздел II. Текстовая часть

1. Перечень образуемых и изменяемых земельных участков

Таблица 1

№ на чертеже	Вид разрешенного использования земельный участок	Категория земель	Исходная площадь земельного участка, кв. м	Площадь земельного участка по проекту, кв. м	Обоснование принятых проектных решений	Сведения об отнесении (не отнесении) образуемого земельного участка к территории общего пользования (ТОП)	Необходимость изъятия для муниципальных нужд
1	2	3	4	5	6	7	8
59:32:17900 01:3168	под промышленные предприятия	Земли населённых пунктов	30779	30151	устранение реестровой ошибки	-	-
ЗУ1	земельные участки (территории) общего пользования	Земли населённых пунктов	-	629	образован из земель, находящихся в муниципальной собственности. (после исправления реестровой ошибки земельного участка 59:32:1790001:3168)	отнесен к ТОП	-

Примечание: в едином государственном реестре недвижимости в отношении земельного участка с кадастровым номером 59:32:1790001:3168 содержатся сведения о сервитуте, установленном в пользу ООО «Кварт». В связи с изменением границ земельного участка 59:32:1790001:3168 необходимо скорректировать сведения о сервитуте. Координаты границ измененного сервитута приведены в подразделе 8.

2. Целевое назначение лесов, вид (виды) разрешенного использования лесного участка, количественные и качественные характеристики лесного участка, сведения о нахождении лесного участка в границах особо защитных участков лесов

В границах зоны планируемого размещения линейного объекта отсутствуют земли лесного фонда, в связи с чем, отсутствует необходимость в определении целевого назначения лесов, количественных и качественных характеристик лесного участка, вида (видов) разрешенного использования лесных участков, сведений о нахождении лесных участков в границах особо защитных участков лесов.

3. Перечень кадастровых номеров существующих земельных участков, на которых линейный объект может быть размещен на условиях сервитута, публичного сервитута

Проектом межевания не предусмотрено образование частей земельных участков с обременением их публичным сервитутом.

4. Сведения о границах территории, в отношении которой утвержден проект межевания

Утвержденные проекты планировки и проекты межевания территории в границах территории проектирования:

- Проект планировки территории и проект межевания территории, предусматривающие размещение объекта «Реконструкция участка шоссе Космонавтов от р. Мулянка до аэропорта «Большое Савино», утвержденные приказом министерства по управлению имуществом и градостроительной деятельности Пермского края от 25 марта 2022 № 31-02-1-4-485.

5. Перечень существующих земельных участков

Таблица 2

№	Кадастровый номер	Адрес земельного участка (местоположение)	Землепользователь (правообладатель)	Вид права на земельный участок	Вид разрешенного использования	Категория земель	Площадь по документам, кв. м
1	59:32:1790001:3156	Пермский край, Пермский муниципальный район, Савинское с/п, д. Хмели	Муниципальная собственность	Аренда	Объекты придорожного сервиса	Земли населенных пунктов	2095
2	59:32:1790001:3157	Пермский край, Пермский муниципальный район, Савинское с/п, д. Хмели	Муниципальная собственность	Аренда	Объекты придорожного сервиса	Земли населенных пунктов	2675
3	59:32:1790001:484	р-н Пермский, с/п Савинское, д. Хмели, ш. Космонавтов, дом 316/18	Частная собственность	Собственность	под объекты автомобильного транспорта	Земли населенных пунктов	367
4	59:32:1790001:353	р-н Пермский, с/п Савинское, д. Хмели, ш. Космонавтов, дом 316г	Частная собственность	Собственность	под объекты автомобильного транспорта	Земли населенных пунктов	1590
5	59:32:1790001:1762	Пермский район, Савинское с/п, д. Хмели, ш. Космонавтов	Сведения о зарегистрированных правах, отсутствуют	Сведения о зарегистрированных правах, отсутствуют	Для организации автопарковки	Земли населенных пунктов	4593

6. Каталог координат характерных точек границ территории, в отношении которой осуществляется подготовка проекта межевания территории

Система координат МСК 59

Обозначение характерных точек	Координаты, м	
	X	Y
1	511075.42	2223151.05
2	511140.90	2223134.42
3	511144.05	2223139.67
4	511192.00	2223141.02
5	511192.60	2223106.25
6	511305.35	2223126.33
7	511352.33	2223189.56
8	511368.66	2223228.22
9	511365.04	2223229.54
10	511345.47	2223238.87
11	511331.59	2223245.49
12	511340.21	2223264.30
13	511339.01	2223264.85
14	511342.08	2223271.61
15	511341.21	2223272.01
16	511343.58	2223277.19
17	511345.67	2223276.23
18	511361.41	2223310.56
19	511375.13	2223304.00
20	511393.80	2223295.08
21	511396.39	2223293.83
22	511403.13	2223310.49
23	511280.70	2223363.68
24	511212.67	2223201.55
25	511104.94	2223232.12
1	511075.42	2223151.05

7. Каталоги координат границ образуемых и изменяемых земельных участков

59:32:1790001:3168

Система координат МСК 59

Обозначение характерных точек	Координаты, м	
	X	Y
1	511365.04	2223229.54
2	511345.47	2223238.87
3	511331.59	2223245.49

4	511340.21	2223264.30
5	511339.01	2223264.85
6	511342.08	2223271.61
7	511341.21	2223272.01
8	511343.58	2223277.19
9	511345.67	2223276.23
10	511361.41	2223310.56
11	511375.13	2223304.00
12	511393.80	2223295.08
13	511397.87	2223304.15
14	511398.16	2223304.29
15	511396.60	2223307.34
16	511385.18	2223312.47
17	511371.37	2223317.60
18	511357.25	2223327.07
19	511352.71	2223329.81
20	511282.28	2223360.19
21	511279.40	2223353.33
22	511258.10	2223302.35
23	511239.33	2223257.45
24	511237.55	2223253.18
25	511213.03	2223194.50
26	511206.73	2223197.44
27	511193.46	2223203.65
28	511187.26	2223205.27
29	511161.93	2223212.43
30	511146.89	2223164.21
31	511144.76	2223162.96
32	511130.84	2223166.08
33	511129.91	2223165.67
34	511118.36	2223168.21
35	511117.86	2223169.11
36	511117.35	2223169.41
37	511113.98	2223156.05
38	511111.62	2223146.77
39	511111.20	2223144.95
40	511122.11	2223142.16
41	511123.94	2223141.69
42	511124.53	2223143.76
43	511138.25	2223137.88
44	511139.95	2223143.09
45	511140.44	2223143.10
46	511176.78	2223143.62
47	511176.75	2223144.50
48	511193.94	2223144.77
49	511194.47	2223109.22
50	511198.46	2223109.91

51	511287.32	2223125.30
52	511302.96	2223128.01
53	511305.32	2223129.32
54	511307.47	2223132.33
55	511349.70	2223191.27
1	511365.04	2223229.54

ЗУ1

Система координат МСК 59

Обозначение характерных точек	Координаты, м	
	X	Y
1	511111.20	2223144.95
2	511105.91	2223146.30
3	511102.04	2223147.29
4	511098.11	2223148.30
5	511094.33	2223149.26
6	511097.18	2223160.45
7	511096.71	2223160.58
8	511093.14	2223161.65
9	511089.30	2223162.78
10	511084.83	2223164.08
11	511090.58	2223178.20
12	511095.61	2223176.59
13	511099.43	2223175.38
14	511103.29	2223174.15
15	511107.10	2223172.93
16	511109.32	2223172.22
17	511113.14	2223171.00
18	511116.43	2223169.96
19	511117.35	2223169.41
20	511113.98	2223156.05
21	511111.62	2223146.77
1	511111.20	2223144.95

8. Каталог координат частного сервитута

Система координат МСК 59

Обозначение характерных точек	Координаты, м	
	X	Y
1	511194.47	2223109.22
2	511198.46	2223109.91
3	511197.66	2223163.93
4	511144.76	2223162.96
5	511130.84	2223166.08

6	511129.91	2223165.67
7	511118.36	2223168.21
8	511117.86	2223169.11
9	511117.35	2223169.41
10	511114.11	2223156.57
11	511130.32	2223152.86
12	511127.92	2223142.31
13	511138.25	2223137.88
14	511139.95	2223143.09
15	511140.44	2223143.10
16	511176.78	2223143.62
17	511176.75	2223144.50
18	511193.94	2223144.77
1	511194.47	2223109.22

9. Вид разрешенного использования образуемых земельных участков, предназначенных для размещения линейных объектов и объектов капитального строительства, проектируемых в составе линейного объекта, а также существующих земельных участков, занятых линейными объектами и объектами капитального строительства, входящими в состав линейных объектов, в соответствии с проектом планировки территории

Виды разрешенного использования образуемых земельных участков, предназначенных для размещения линейного объекта, указаны в таблице 1.

Существующие земельные участки, занятые линейными объектами и объектами капитального строительства, входящими в состав линейных объектов, в соответствии с проектом планировки территории отсутствуют.